

Regione Toscana
 Protezione Civile e Riduzione del Rischio Alluvioni
 Sala Operativa Regionale

Telefono H24 Emergenze: 055.32684
 Fax H24 Emergenze: 055.430285
 soup@regione.toscana.it

ADOZIONE STATO DI ALLERTA REGIONALE

Emesso alle ore 12.50 del 28/02/2018

Valido dalle ore 00.00 di Giovedì, 01 Marzo 2018 alle ore 23.59 di Giovedì, 01 Marzo 2018

Destinatari

Province/Città Metropolitane	Prefetture	Centrali 118	Altri Soggetti
<input checked="" type="checkbox"/> Ca.Si di Arezzo <input checked="" type="checkbox"/> Ca.Si di Firenze <input type="checkbox"/> Ca.Si di Grosseto <input checked="" type="checkbox"/> Ca.Si di Livorno <input checked="" type="checkbox"/> Ca.Si di Lucca <input checked="" type="checkbox"/> Ca.Si di Mass-Carrara <input checked="" type="checkbox"/> Ca.Si di Pisa <input checked="" type="checkbox"/> Ca.Si di Pistoia <input checked="" type="checkbox"/> Ca.Si di Prato <input checked="" type="checkbox"/> Ca.Si di Siena Comune Capoluogo <input checked="" type="checkbox"/> Firenze	<input checked="" type="checkbox"/> Arezzo <input checked="" type="checkbox"/> Firenze <input type="checkbox"/> Grosseto <input checked="" type="checkbox"/> Livorno <input checked="" type="checkbox"/> Lucca <input checked="" type="checkbox"/> Massa-Carrara <input checked="" type="checkbox"/> Pisa <input checked="" type="checkbox"/> Pistoia <input checked="" type="checkbox"/> Prato <input checked="" type="checkbox"/> Siena	<input checked="" type="checkbox"/> Arezzo <input checked="" type="checkbox"/> Firenze <input type="checkbox"/> Grosseto <input checked="" type="checkbox"/> Livorno <input checked="" type="checkbox"/> Lucca <input checked="" type="checkbox"/> Massa-Carrara <input checked="" type="checkbox"/> Pisa <input checked="" type="checkbox"/> Pistoia <input checked="" type="checkbox"/> Prato <input checked="" type="checkbox"/> Siena <input checked="" type="checkbox"/> Empoli <input checked="" type="checkbox"/> Versilia	<input checked="" type="checkbox"/> Dipart. di Protezione Civile <input checked="" type="checkbox"/> Direzione Regionale VVF <input checked="" type="checkbox"/> Coordinamento Regionale CFS <input checked="" type="checkbox"/> RFI Mant. in efficienza CEI <input checked="" type="checkbox"/> Autostade SPA <input checked="" type="checkbox"/> Cisa <input checked="" type="checkbox"/> ANAS - Comp. Terr. di Firenze <input checked="" type="checkbox"/> Telecom <input checked="" type="checkbox"/> Snam <input checked="" type="checkbox"/> Enel C.O. LI e FI <input checked="" type="checkbox"/> Registro Digne Firenze / Perugia

Vista la Direttiva del Presidente del Consiglio dei Ministri recante "Indirizzi operativi per la gestione organizzativa e funzionale del sistema di allertamento nazionale e regionale per il rischio idrogeologico e idraulico ai fini di protezione civile", Viste le disposizioni per l'attuazione della Direttiva adottate con deliberazione della Giunta regionale n.395 del 2015.

In considerazione degli scenari di criticità previsti per le prossime ore riportati dall'Avviso di Criticità emesso dal Centro Funzionale Regionale il giorno Emissione di **Mercoledì, 28 Febbraio 2018, ore 12.40**, ai fini dell'allertamento del sistema regionale di protezione civile è adottato il presente stato di allerta e dichiarate le relative fasi operative per zone/rischi/tempi sotto indicati:

ZONE	TIPO RISCHIO	TEMPISTICA	LIVELLO ALLERTA/FASE OPERATIVA
A1, C, E1, F1, M O1, O2, R2, T	GHIACCIO	dalle ore 18.00 Mercoledì, 28 Febbraio 2018 alle ore 23.59 Giovedì, 01 Marzo 2018	ALLERTA - CODICE GIALLO FASE DI VIGILANZA
A1, B, L, M, R1 R2, S1	NEVE	dalle ore 00.00 Giovedì, 01 Marzo 2018 alle ore 23.59 Giovedì, 01 Marzo 2018	ALLERTA - CODICE ARANCIO FASE DI ATTENZIONE
A2, A3, A4, A5, A6 C, O1, S2, S3, T V	NEVE	dalle ore 00.00 Giovedì, 01 Marzo 2018 alle ore 18.00 Giovedì, 01 Marzo 2018	ALLERTA - CODICE ARANCIO FASE DI ATTENZIONE
E1, E2, E3, F1, F2 I, O2, O3	NEVE	dalle ore 21.00 Mercoledì, 28 Febbraio 2018 alle ore 13.00 Giovedì, 01 Marzo 2018	ALLERTA - CODICE GIALLO FASE DI VIGILANZA
A2, A3, A4, A5, A6 C, O1, S2, S3, T V	NEVE	dalle ore 18.00 Giovedì, 01 Marzo 2018 alle ore 23.59 Giovedì, 01 Marzo 2018	ALLERTA - CODICE GIALLO FASE DI VIGILANZA
A3, A4, A5, B, M	VENTO	dalle ore 07.00 Giovedì, 01 Marzo 2018 alle ore 23.59 Giovedì, 01 Marzo 2018	ALLERTA - CODICE GIALLO FASE DI VIGILANZA

Si richiamano conseguentemente gli Enti interessati a voler seguire le indicazioni previste nella disposizioni di cui alla Delibera in relazione alle tipologie di rischio e alle corrispondenti fasi operative previste. Si sottolinea che a scala locale gli effetti attesi potrebbero essere amplificati anche significativamente in relazione a condizioni di esposizione e vulnerabilità specifiche o temporanee non valutabili a scala regionale. L'attivazione e la cessazione delle fasi operative a scala locale dovranno seguire l'effettiva tempistica di esaurimento dei fenomeni e delle eventuali criticità.

In particolare si richiede agli Enti e alle strutture operative di livello locale coinvolti, ciascuno per le proprie competenze, di porre in essere le attività



Regione Toscana
Protezione Civile e Riduzione del Rischio Alluvioni
Sala Operativa Regionale

Telefono H24 Emergenze: 055.32664
Fax H24 Emergenze: 055.430285
soup@regione.toscana.it

previste in fase previsionale e durante l'evento secondo quanto previsto nelle disposizioni regionali e nei propri piani di protezione civile, in particolare relativamente alle seguenti attività:

PRIMA DEL PERIODO VALIDITÀ

In fase di VIGILANZA:

- Verifica della sussistenza di particolari condizioni di vulnerabilità dovute a criticità strutturali o temporanee, o di esposizione delle popolazioni ai rischi indicati. Verifica dei sistemi di reperibilità e di pronta attivazione delle risorse

In fase di ATTENZIONE o PRE-ALLARME:

- Allertamento risorse operative previste nella pianificazione e- verifica dell'effettiva disponibilità di materiali/mezzi/personale indispensabili alle attività di presidio dei centri operativi e contrasto degli effetti previsti.
- Allertamento e verifica personale necessario a costituire il tecnico e organizzazione del presidio territoriale
- Verifica della funzionalità dei sistemi di comunicazione e emergenza
- Informazione preventiva alla popolazione
- Attuazione di prime misure di prevenzione per le aree in cui il rischio risulta più elevato secondo quanto previsto nei piani di protezione civile
- Verifica delle strutture e dell'organizzazione finalizzata all'eventuale messa in sicurezza e assistenza della popolazione

DURANTE IL PERIODO VALIDITÀ/EVENTO IN CORSO

- Attivazione di un presidio tecnico (o centro operativo) e delle attività di monitoraggio strumentale e diretto del territorio
- Valutazione continua della situazione in atto e prevista in relazione a scenari riferimento a scala locale come previsto nei propri piani di protezione civile, anche al fine di attivare, se necessario, eventuali fasi operative di livello
- Mantenimento dello scambio informativo all'interno dell'Ente e verso gli altri soggetti con particolare riferimento alla immediata segnalazione e descrizione delle criticità in atto, delle misure adottate per il contrasto e delle risorse attivate.
- Aggiornamento e caratterizzazione dell'informazione verso la popolazione


Il Responsabile Operativo S.O.U.P in turno
Roberto Gondolini



Regione Toscana

Centro Funzionale di Monitoraggio Meteo Idrologico - Idraulico

Settore Idrologico Regionale



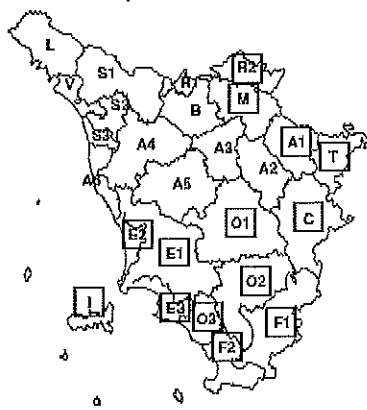
BOLLETTINO DI VALUTAZIONE DELLE CRITICITÀ

Emissione di Mercoledì, 28 Febbraio 2018, ore 12.40

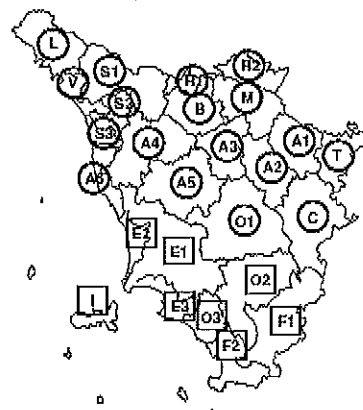
AVVISO DI CRITICITÀ REGIONALE

Valido dalle ore 00.00 di Giovedì, 01 Marzo 2018 alle ore 23.59 di Giovedì, 01 Marzo 2018

Mercoledì, 28 Febbraio 2018



Giovedì, 01 Marzo 2018



AREE INTERESSATE:

- | | | |
|-------------------------|-----------------------------|-------------------------|
| ● A1-Arno-Casentino | ■ E2-Etruria-Costa Nord | ■ O3-Ombr. Gr-Costa |
| ● A2-Arno-Valdarno Sup. | ■ E3-Etruria-Costa Sud | ● R1-Reno |
| ● A3-Arno-Firenze | ■ F1-Fiora e Alb. | ● R2-Romagna-Toscana |
| ● A4-Valdarno Inf. | ■ F2-Fiora e Alb.-Costa e G | ● S1-Serchio-Garf.-Lima |
| ● A5-Valdelsa-Valdera | ■ I-Isole | ● S2-Serchio-Lucca |
| ● A6-Arno-Costa | ● L-Lunigiana | ● S3-Serchio-Costa |
| ● B-Bisenzio e Ombr. Pt | ● M-Mugello-Val di Sieve | ● T-Valtiberina |
| ● C-Valdichiana | ● O1-Ombr. Gr-Alto | ● V-Versilia |
| ■ E1-Etruria | ■ O2-Ombr. Gr-Medio | |

Legenda criticità: VERDE, ■ GIALLO, ● ARANCIONE, ▲ ROSSO

PROVINCE INTERESSATE: AREZZO, FIRENZE, GROSSETO, LIVORNO, LUCCA, MASSA-CARRARA, PISA, PISTOIA, PRATO, SIENA

FENOMENI PREVISTI

pressione in temporaneo aumento oggi. Dalla tarda serata di oggi, mercoledì, pressione in calo a partire dai settori sud-occidentali per l'afflusso di aria più calda e umida che, stante il precedente afflusso di aria molto fredda e secca nei bassi strati, favorirà domani nevicate fino in pianura, soprattutto sulle zone centro-settentrionali della regione.

VENTO: domani, giovedì, possibili forti raffiche di Grecale su Mugello, Valdarno Medio e Inferiore e colline pisane.

NEVE: domani, giovedì, nevicate fino a abbondanti a quote di pianura, in particolare sulle zone centro-settentrionali della regione. Dalla tarda serata di oggi, mercoledì, e fino alla prima parte della giornata di domani, giovedì, nevicate poco abbondanti fino in pianura sull'Arcipelago, il grossetano e le zone meridionali delle province di Livorno e Pisa.

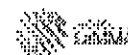
GHIACCIO: oggi, mercoledì, e domani, giovedì, locale formazione di ghiaccio nelle zone interessate dalle nevicate dei giorni scorsi.

DESCRIZIONE DELLE CRITICITÀ PREVISTE:

Sulla base delle previsioni meteorologiche odierne e delle valutazioni dei possibili effetti al suolo effettuate, si prefigurano i seguenti scenari di criticità:




Regione Toscana

Centro Funzionale di Monitoraggio Meteo Idrologico - Idraulico
Settore Idrologico Regionale


ZONE DI ALLERTA	RISCHIO	TEMPI	CRITICITÀ
A1, C, E1, F1, M O1, O2, R2, T	GHIACCIO	dalle ore 18.00 Mercoledì, 28 Febbraio 2018 alle ore 23.59 Giovedì, 01 Marzo 2018	GIALLO
A1, B, L, M, R1 R2, S1	NEVE	dalle ore 00.00 Giovedì, 01 Marzo 2018 alle ore 23.59 Giovedì, 01 Marzo 2018	ARANCIONE
A2, A3, A4, A5, A6 C, O1, S2, S3, T V	NEVE	dalle ore 00.00 Giovedì, 01 Marzo 2018 alle ore 18.00 Giovedì, 01 Marzo 2018	ARANCIONE
E1, E2, E3, F1, F2 I, O2, O3	NEVE	dalle ore 21.00 Mercoledì, 28 Febbraio 2018 alle ore 13.00 Giovedì, 01 Marzo 2018	GIALLO
A2, A3, A4, A5, A6 C, O1, S2, S3, T V	NEVE	dalle ore 18.00 Giovedì, 01 Marzo 2018 alle ore 23.59 Giovedì, 01 Marzo 2018	GIALLO
A3, A4, A5, B, M	VENTO	dalle ore 07.00 Giovedì, 01 Marzo 2018 alle ore 23.59 Giovedì, 01 Marzo 2018	GIALLO



Regione Toscana

Centro Funzionale di Monitoraggio Meteo Idrologico - Idraulico
Settore Idrologico Regionale**DESCRIZIONE DEGLI SCENARI DI EVENTO PREVISTI****GHIACCIO**

Criticità Giallo: Sono possibili fenomeni occasionalmente pericolosi per l'incolumità delle persone, in grado di causare disagi e danni a carattere locale.

Sono possibili localizzati problemi negli spostamenti, temporanei o localizzati problemi alla circolazione stradale, localizzati ritardi nei collegamenti terrestri, ferroviari ed aerei. Sono possibili temporanei problemi alla reti di distribuzione di servizi (acqua, luce, gas, telefonia) con localizzate interruzioni.

NEVE

Criticità Arancione: Sono previsti fenomeni pericolosi per l'incolumità delle persone, in grado di causare disagi anche prolungati e danni consistenti su aree anche estese.

Sono probabili consistenti problemi alla circolazione stradale, con interruzioni anche prolungate della viabilità, ritardi o cancellazioni dei trasporti terrestri, ferroviarie ed aerei.

Sono possibili problemi alle reti aeree di comunicazione e di distribuzione di servizi (tra cui telefonia ed elettricità) con blackout elettrici e telefonici.

Sono possibili occasionali cadute di rami e rotture di alberi, danneggiamenti delle strutture.

NEVE

Criticità Giallo: Sono possibili fenomeni occasionalmente pericolosi per l'incolumità delle persone, in grado di causare disagi e danni a carattere locale.

Sono possibili temporanei problemi alla circolazione stradale con interruzioni localizzate della viabilità, ritardi nei collegamenti terrestri, ferroviari ed aerei. Sono possibili localizzati problemi alle reti aeree di comunicazione e di distribuzione di servizi (tra cui telefonia ed elettricità) con temporanei blackout elettrici e telefonici. Sono possibili occasionali cadute di rami e rotture di alberi.

VENTO

Criticità Giallo: Sono possibili fenomeni occasionalmente pericolosi per l'incolumità delle persone, in grado di causare disagi e danni a carattere locale.

Sono possibili isolate rotture di rami e/o caduta di alberi, caduta di tegole e cornicioni, localizzati danni alle strutture provvisorie, con trasporto di materiale vario.

Sono possibili localizzati problemi alla circolazione stradale in particolare su viadotti e ponti, con temporanee interruzioni della viabilità. Sono possibili occasionali disagi dovuti a ritardi o cancellazioni dei collegamenti terrestri, ferroviari, aerei e marittimi.

Sono possibili occasionali problemi alle reti di distribuzione di servizi (tra cui telefonia ed elettricità) con temporanee interruzioni dei servizi.

Si raccomanda di prendere visione durante l'evento dei Bollettini di Monitoraggio e Aggiornamento emessi a cadenze regolari sul sito www.pcr.toscana.it al fine di seguire l'evolversi della situazione meteo-idrologica.

Centro Funzionale Regionale



REGIONE TOSCANA
Giunta Regionale

Direzione Difesa del Suolo e Protezione Civile
Settore Protezione Civile

Oggetto: Comunicazioni in merito alle condizioni meteo previste dal 28/2/2018.

A Province delle Toscana
- Settore Viabilità
- Settore Protezione Civile

Prefetture UTG della Toscana

Comuni della Toscana

RFI
Autostrade per l'Italia
SALT
Autocisa
ANAS

ENEL e-distribuzione
SNAM Rete Gas
Telecom
Sale Operative 118

E p.c. Dipartimento della Protezione Civile Nazionale

Richiamando la nota trasmessa ai gestori dei servizi viabilità, trasporto pubblico e servizi essenziali trasmessa la scorsa settimana e in concomitanza con la conferma odierna sulle possibili precipitazioni nevose nelle prossime ore fino a quote di pianura per l'intero territorio regionale, con la presente si rinnova una particolare attenzione rispetto all'effettiva efficienza e preparazione dei soggetti coinvolti.

Si richiamano pertanto le strutture territoriali responsabili della gestione della viabilità a verificare preventivamente la propria organizzazione e in particolare l'effettiva operatività dei mezzi e l'adeguata disponibilità di sale per il contrasto delle situazioni di neve e gelo. In tal senso sarà auspicabile il consueto rapporto con le Prefetture UTG quale soggetto di riferimento in caso di eventuale attivazione dei COV - Comitati Operativi per la Viabilità. Tale attenzione è indirizzata anche verso le Amministrazioni Comunali sia per l'attività relativa alla gestione della viabilità sia per gli aspetti di eventuale assistenza ai soggetti particolarmente fragili della popolazione.

Considerando anche la possibile concomitanza con situazioni di gelo e vento si rinnova l'invito ad una verifica circa l'effettiva disponibilità operativa dei sistemi di contrasto alle possibili interruzioni nell'erogazione dei servizi è rivolto anche ai gestori dei servizi essenziali, anche nelle loro articolazioni territoriali.

Come sempre il Centro Funzionale Regionale e la Sala Operativa Regionale renderanno disponibili secondo i consueti canali e tempistiche di comunicazione ogni informazione disponibile circa l'aggiornamento della previsione meteo e sulla situazione in atto sul territorio regionale. Si invitano i soggetti in indirizzo a voler segnalare prontamente ai Centri Situazioni Provinciali eventuali situazioni di criticità di protezione civile che dovessero interessare il proprio territorio. Si conferma contestualmente l'operatività in H24 della Sala Operativa Regionale per qualsiasi eventuale segnalazione e opportuno raccordo.

Ringraziando per l'attenzione e augurandovi buon lavoro, si porgono cordiali saluti.

Il Presidente

Enrico Rossi